

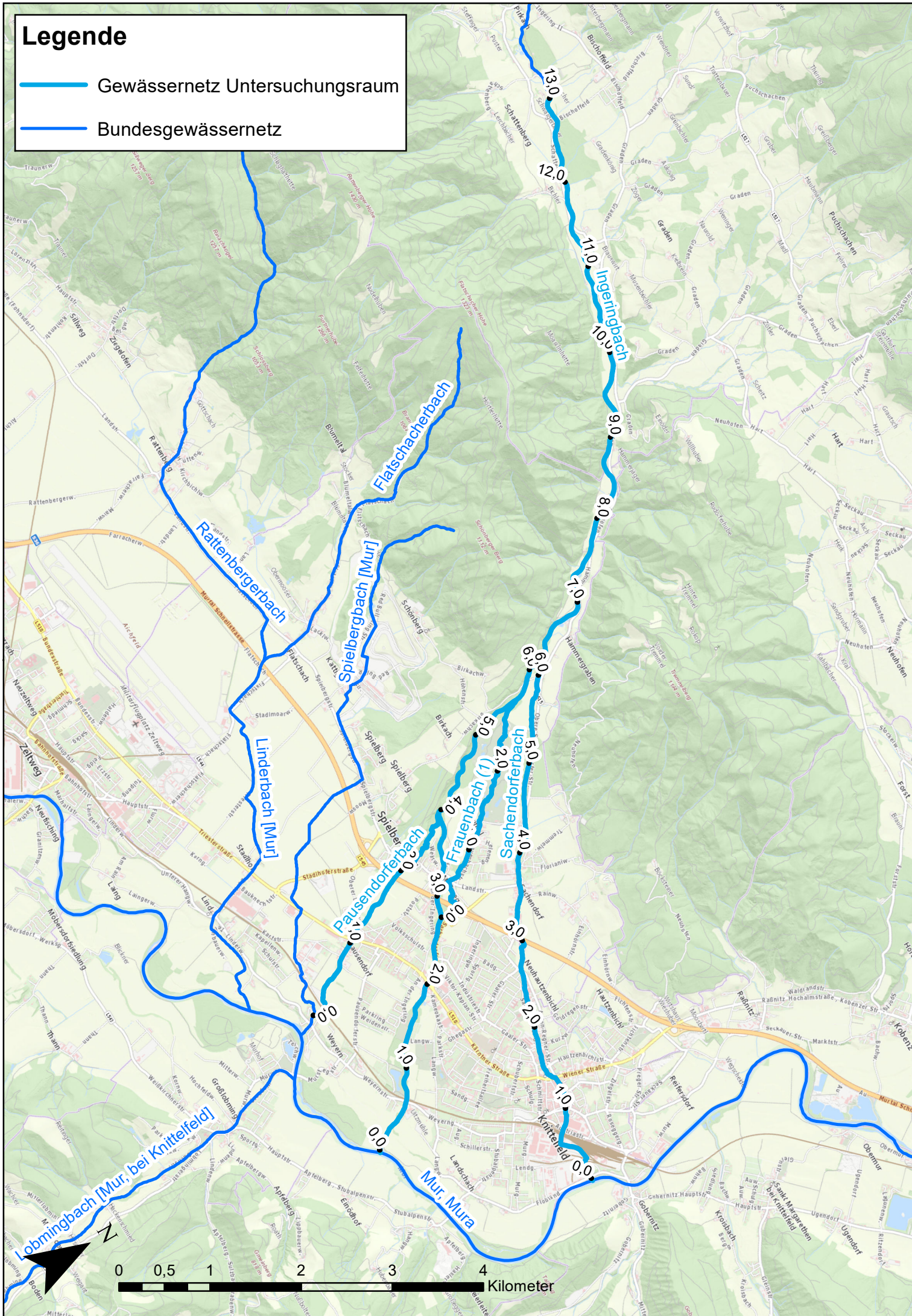


**Legende**

-  Gewässernetz Untersuchungsraum
-  Bundesgewässernetz



AUFTRAGGEBER:



**Das Land Steiermark**  
 Wasserwirtschaft

PROJEKT:

# Gewässerbewirtschaftungskonzept

## Ingering Fkm 0,00 - 13,20

PLANINHALT:

# Übersichtslageplan Projektgebiet

Ingering, Sachendorferbach, Frauenbach, Pausendorferbach

PLANVERFASSER:



www.freiland.at

**freiland Umweltconsulting Ziviltechniker GmbH**

Münzgrabenstraße 4  
 8010 Graz  
 Tel. +43 (0)316/382880  
 Fax +43 (0)316/382880-17  
 office.graz@freiland.at  
 www.freiland.at

ERSTELLT:	MW AHe	MASSTAB:	1:50.000	DATUM:			September 2022		
GEPRÜFT:	TK	GRÖSSE:	42,0 x 29,7 cm	AUS-FERTIGUNG:			<b>A</b>	<b>B</b>	<b>C</b>
GZ:	2021-105	PLAN NR:	EZ02				<b>D</b>	<b>E</b>	<b>F</b>

© freiland Umweltconsulting  
 Urheberrecht und geistiges Eigentum liegen bei der freiland Umweltconsulting.  
 Vervielfältigung und Weitergabe an Dritte ist ohne Zustimmung der freiland Umweltconsulting nicht zulässig.